COMUNE DI

S.MARZANO di S.G.

Provincia di TARANTO

PUG

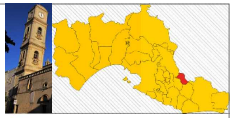

PIANO URBANISTICO GENERALE AI SENSI DELLA L.R. N.20/2001 - DRAG DEL. REG. 1328/2007 - PPTR dgr 176/2015



AREA VASTA - PUG S.MARZANO di S.G.
PUG 2015

PUG/S

PARTE STRUTTURALE

QUADRO DELLE CONOSCENZE: SISTEMA DI AREA VASTA

CARTE DEL SISTEMA DELLE TUTELE: PAESAGGISTICHE E ULTERIORI CONTESTI
Struttura idrogeomorfologica
Struttura ecosistemica e ambientale
Struttura storico culturale

ELABORATO

AV.3

n. progetto:				DATA: Gennaio 2007
aggiornamenti:	23.05.2013	01 Febbraio 2016		SCALA:

Gruppo di Progettazione:
arch. Lorenzo Prete, ing. Luigi Talò, arch. Enzo Barbieri, ing. L. Pignatelli

Amministrazione Comunale:
Sindaco: On. Giuseppe Tarantino
Resp.le dell'Ufficio Tecnico Comunale e R.U.P.: arch. Raffaele Marinotti

Commissario ad acta: arch. Massimo EVANGELISTA

Componenti idrologiche

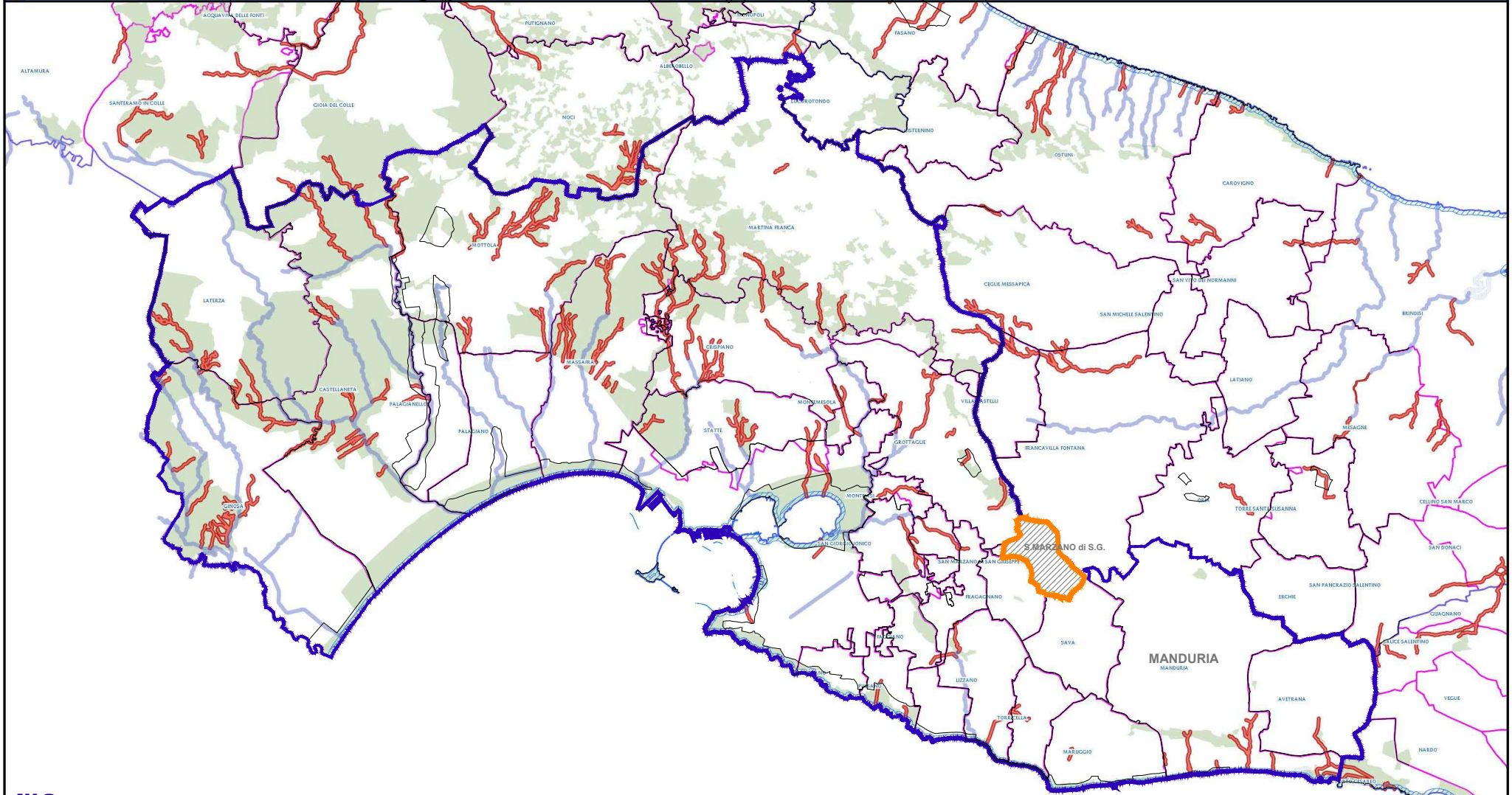
ACQUAVIVA DELLE FONTI
PUTIGNANO
MONOPOLI
FASANO
ALTAMURA
ALBEROBELLO
LOCOROTONDO
SANTERAMO IN COLLE
GIOIA DEL COLLE
NOCI
CISTERNINO
OSTUNI
CAROVIGNO
MARTINA FRANCA
MOTTOLA
CEGLIE MESSAPICA
SAN VITO DEI NORMANNI
LATERZA
SAN MICHELE SALENTINO
BRINDISI
CRISPIANO
MASSAFRA
LATIANO
CASTELLANETA
PALAGIANELLO
MONTEMESOLA
VILLA CASTELLI
PALAGIANO
STATTE
MESAGNE
GROTTAGLIE
FRANCAVILLA FONTANA
MONTEIASI
ORIA
TORRE SANTA SUSANNA
CELLINO SAN MARCO
GINOSA
S.MARZANO di S.G.
SAN GIORGIO IONICO
SAN MARZANO DI SAN GIUSEPPE
SAN DONACI
SAN PANCRAZIO SALENTINO
FRAGAGNANO
ERCHIE
GUAGNANO
FAGGIANO
SALICE SALENTINO
SAVA
MANDURIA
MANDURIA
LIZZANO
PULSANO
AVETRANA
VEGLIE
TORRICELLA
MARUGGIO
NARDO
PORTO CESAREO

AV.3a

Scala 1: 280000

0
3
6
9
12 km

Componenti idrologiche

- ▨ BP - Territori costieri
- ▥ BP - Territori contermini ai laghi
- 🟦 BP - Acque pubbliche

Componenti idrologiche

- 🟥 UCP - Sorgenti
- 🟥 UCP - Reticolo idrografico di connessione della R.E.R.
- 🟩 UCP - vincolo idrogeologico

Dati amministrativi

- ▨ Limiti Comunali
- ▨ Limiti Provinciali

Componenti geomorfologiche

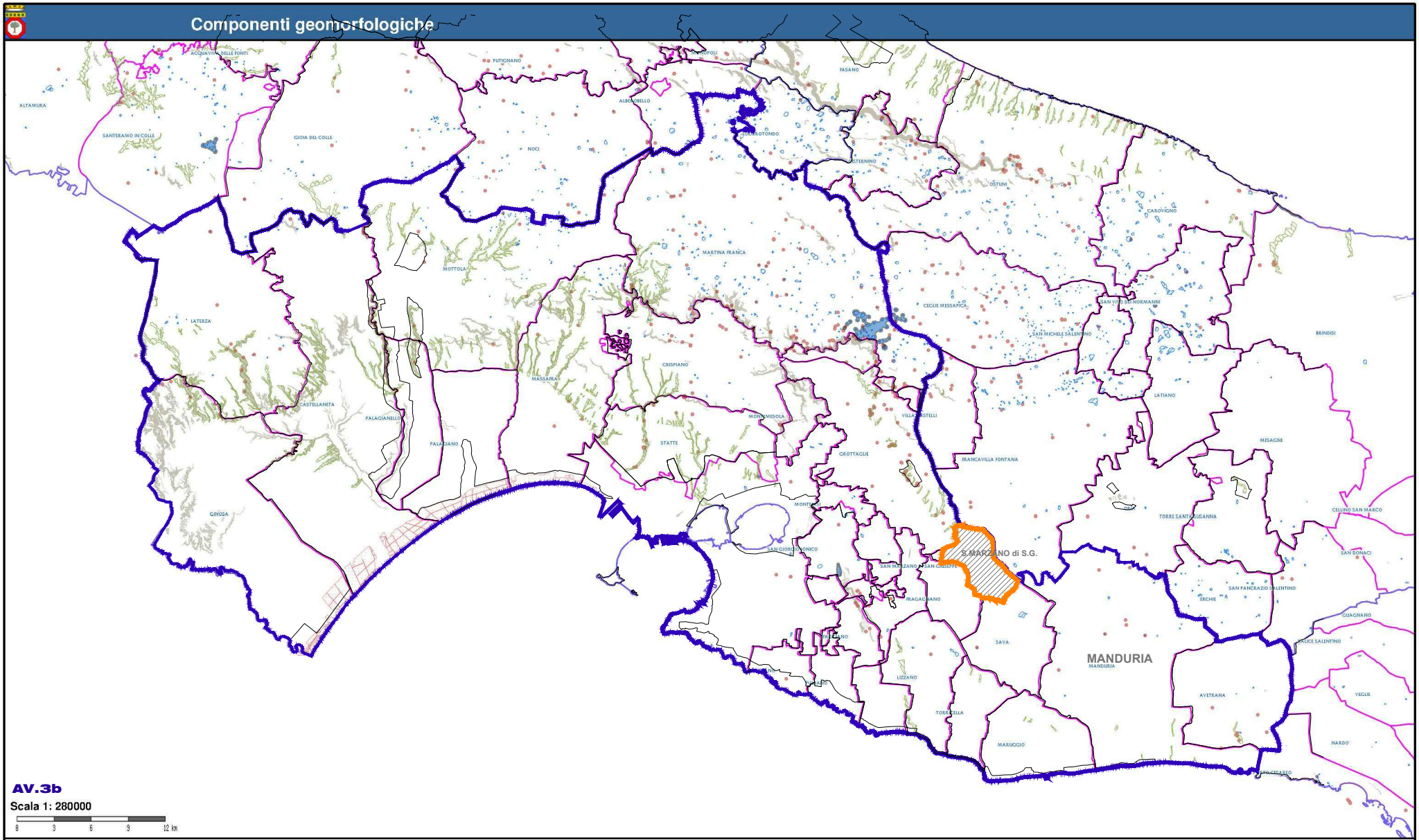
ACQUAVIVA DELLE FONTI
PUTIGNANO
MONOPOLI
FASANO
ALTAMURA
SANTERAMO IN COLLE
GIOIA DEL COLLE
NOCI
ALBEROBELLO
LOCOROTONDO
CISTERNINO
OSTUNI
CAROVIGNO
MARTINA FRANCA
MOTTOLA
LATERZA
CEGLIE MESSAPICA
SAN VITO DEI NORMANNI
SAN MICHELE SALENTINO
BRINDISI
CRISPIANO
MASSAFRA
CASTELLANETA
PALAGIANELLO
PALAGIANO
MONTEMESOLA
STATTE
VILLA CASTELLI
LATIANO
GROTTAGLIE
FRANCAVILLA FONTANA
MESAGNE
GINOSA
TORRE SANTA SUSANNA
CELLINO SAN MARCO
S.MARZANO di S.G.
SAN GIORGIO IONICO
SAN DONACI
SAN PANCRAZIO SALENTINO
ERCHIE
FRAGAGNANO
GUAGNANO
SAVA
MANDURIA
SALICE SALENTINO
LIZZANO
AVETRANA
VEGLIE
TORRICELLA
MARUGGIO
NARDO
0
3
6
9
12 km

AV.3b

Scala 1: 280000

Componenti geomorfologiche

- ▨ UCP - Versanti
- ▨ UCP - Lame e gravine
- ▨ UCP - Doline
- ▨ UCP - Grotte
- ▨ UCP - Geositi
- ▨ UCP - Inghiottitoi
- ▨ UCP - Cordoni dunari

Dati amministrativi

- ▨ Limiti Comunali
- ▨ Limiti Provinciali

Componenti botanico vegetazionali

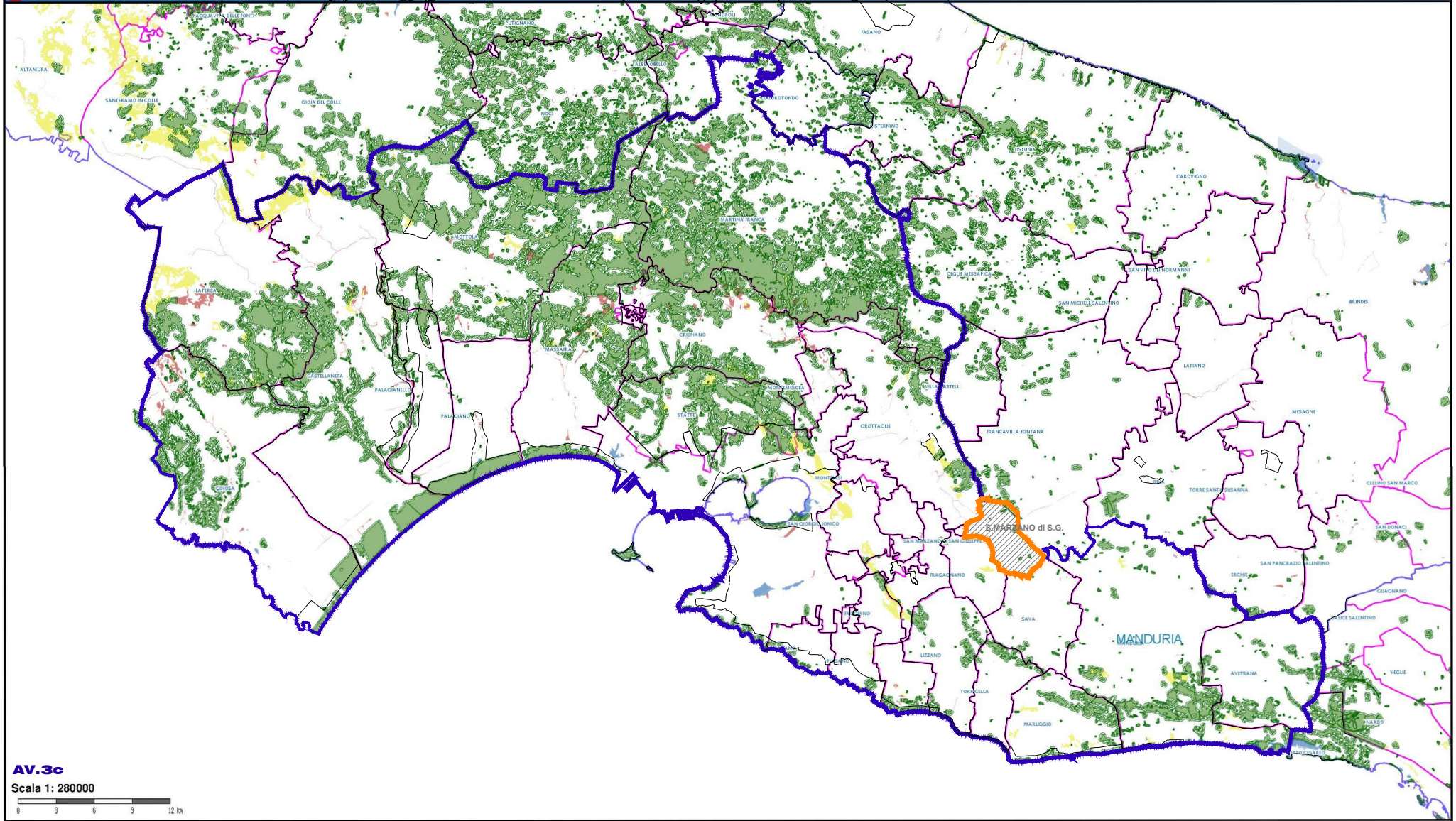
ACQUAVIVA DELLE FONTI
PUTIGNANO
ALTAMURA
SANTERAMO IN COLLE
GIOIA DEL COLLE
NOCI
ALBEROBELLO
LOCOROTONDO
FASANO
CISTERNINO
OSTUNI
CAROVIGNO
MARTINA FRANCA
MOTTOLA
LATERZA
CEGLIE MESSAPICA
SAN VITO DEI NORMANNI
SAN MICHELE SALENTINO
BRINDISI
CRISPIANO
MASSAFRA
CASTELLANETA
PALAGIANELLO
PALAGIANO
STATTE
MONTEMESOLA
VILLA CASTELLI
LATIANO
MESAGNE
GROTTAGLIE
FRANCAVILLA FONTANA
TORRE SANTA SUSANNA
CELLINO SAN MARCO
GINOSA
MONTEIASI
SAN GIORGIO IONICO
S.MARZANO di S.G.
SAN MARZANO DI SAN GIUSEPPE
SAN DONACI
SAN PANCRAZIO SALENTINO
ERCHIE
GUAGNANO
FRAGAGNANO
FAGGIANO
SALICE SALENTINO
SAVA
MANDURIA
PULSANO
LIZZANO
VEGLIE
AVETRANA
TORRICELLA
MARUGGIO
NARDO
PORTO CESAREO
0
3
6
9
12 km

AV.3c

Scala 1: 280000

Componenti botanico-vegetazionali

- 🟩 BP - Boschi
- ▤ BP - Zone umide Ramsar

Componenti botanico-vegetazionali

- 🟦 UCP - Aree umide

- 🟨 UCP - Prati e pascoli naturali
- 🟥 UCP - Formazioni arbustive in evoluzione nat.
- ▨ UCP - Aree di rispetto dei boschi

Dati amministrativi

- Limiti Comunali
- Limiti Provinciali

Componenti delle aree protette e dei siti naturalistici

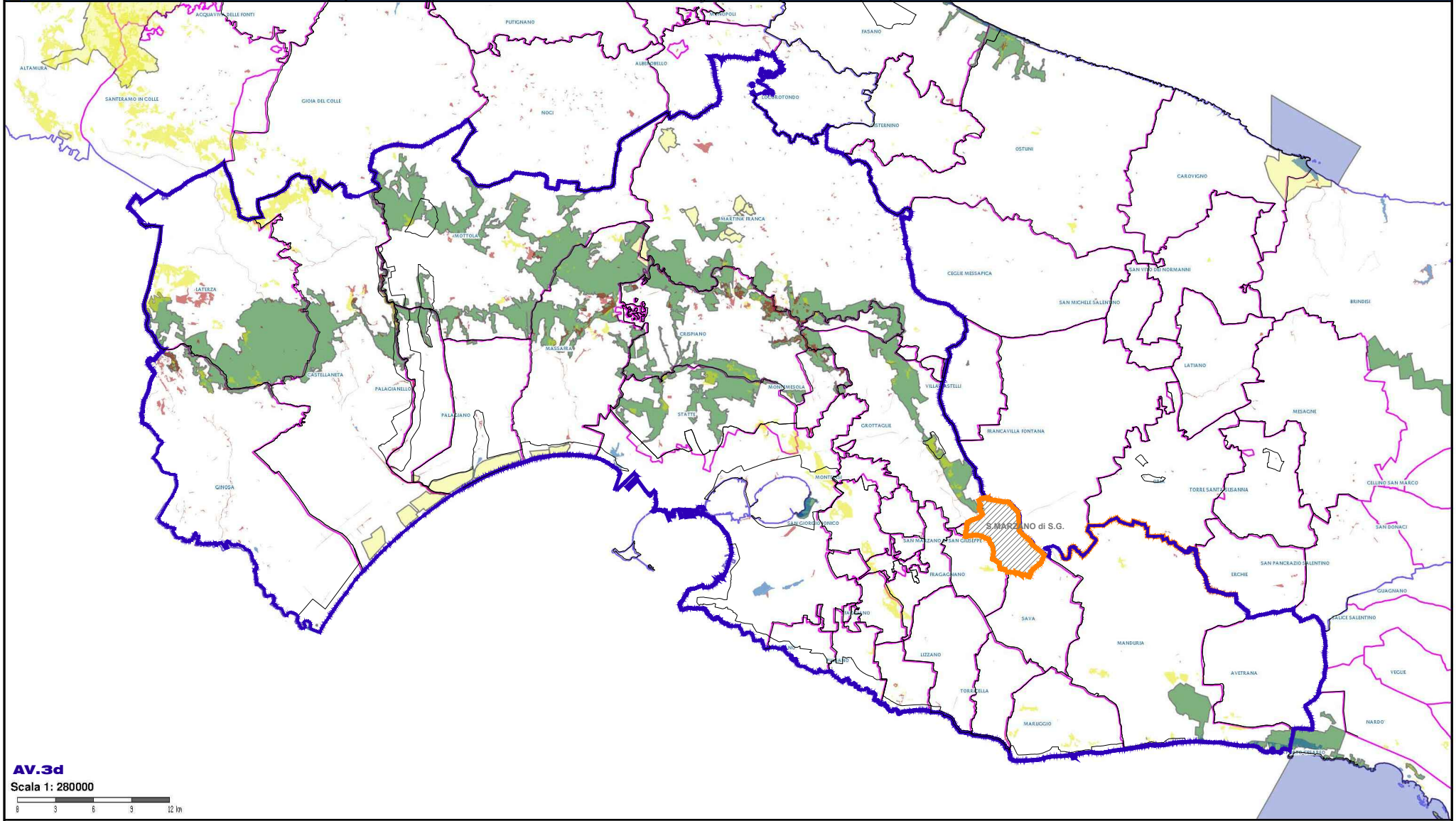
ACQUAVIVA DELLE FONTI
ALTAMURA
SANTERAMO IN COLLE
GIOIA DEL COLLE
PUTIGNANO
NOCI
ALBEROBELLO
MONOPOLI
FASANO
LOCOROTONDO
CISTERNINO
OSTUNI
CAROVIGNO
MARTINA FRANCA
MOTTOLA
LATERZA
CASTELLANETA
PALAGIANELLO
PALAGIANO
MASSAFRA
CRISPIANO
STATTE
MONTEMESOLA
GROTTAGLIE
VILLA CASTELLI
CEGLIE MESSAPICA
SAN MICHELE SALENTINO
SAN VITO DEI NORMANNI
BRINDISI
LATIANO
MESAGNE
FRANCAVILLA FONTANA
ORIA
TORRE SANTA SUSANNA
CELLINO SAN MARCO
SAN DONACI
SAN PANCRAZIO SALENTINO
ERCHIE
GUAGNANO
SALICE SALENTINO
VEGLIE
NARDO
GINOSA
SAN GIORGIO IONICO
S.MARZANO di S.G.
SAN MARZANO DI SAN GIUSEPPE
FRAGAGNANO
SAVA
MANDURIA
AVETRANA
LIZZANO
TORRICELLA
MARUGGIO
0
3
6
9
12 km

AV.3d

Scala 1: 280000

Componenti botanico-vegetazionali

- 🟦 UCP - Aree umide
- 🟨 UCP - Prati e pascoli naturali
- 🟥 UCP - Formazioni arbustive in evoluzione nat.

Componenti delle aree protette e dei siti naturalistici

BP - Parchi e riserve

- 🟦 Area e riserve naturali marine
- 🟨 Parchi nazionali e riserve nat. statali
- 🟩 Parchi e riserve nat. regionali

Dati amministrativi

- ▨ Limiti Comunali
- ▨ Limiti Provinciali

Componenti storico culturali

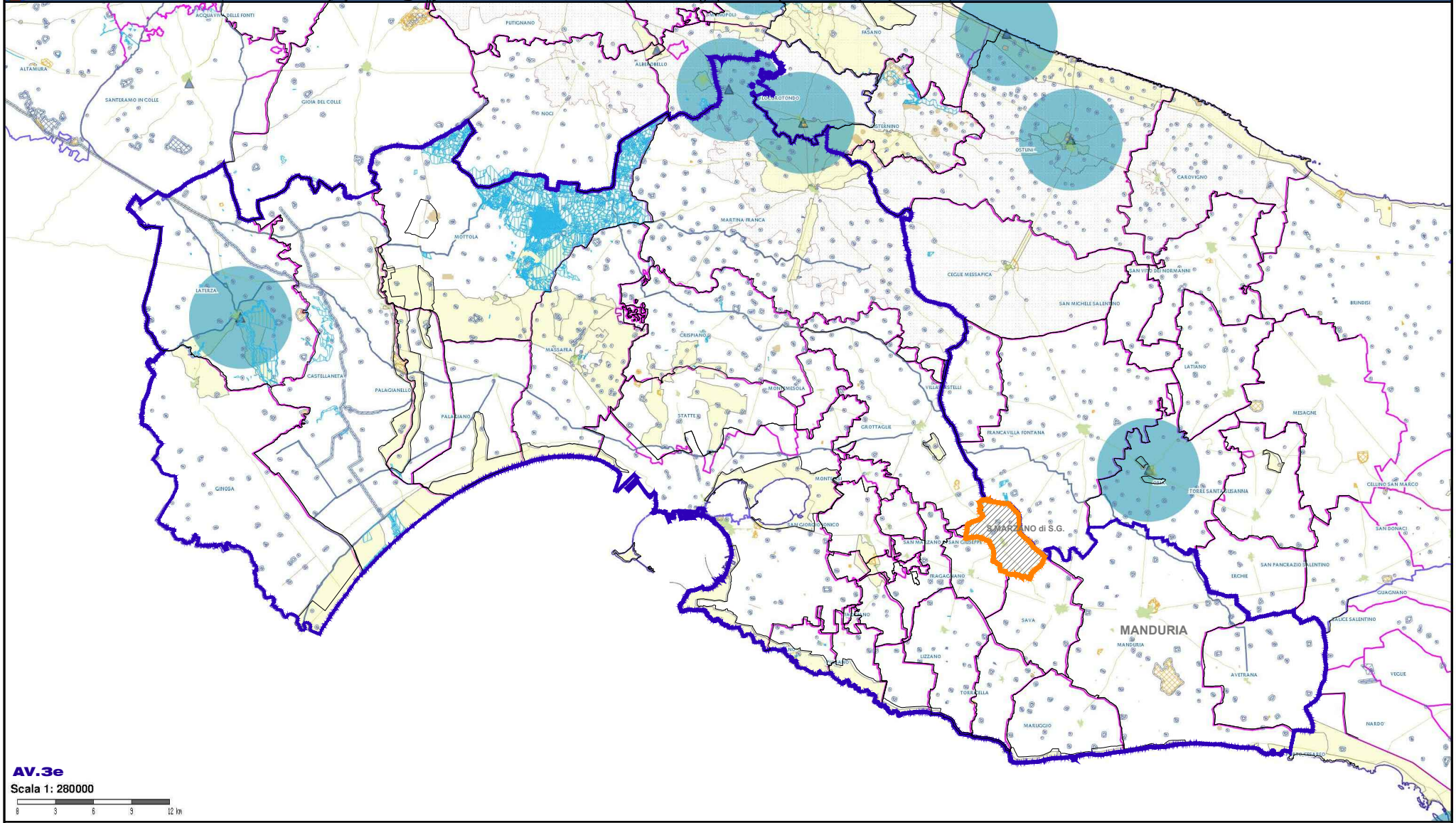
ALTAMURA
ACQUAVIVA DELLE FONTI
SANTERAMO IN COLLE
GIOIA DEL COLLE
PUTIGNANO
NOCI
ALBEROBELLO
LOCOROTONDO
FASANO
CISTERNINO
OSTUNI
CAROVIGNO
MARTINA FRANCA
MOTTOLA
CEGLIE MESSAPICA
SAN VITO DEI NORMANNI
SAN MICHELE SALENTINO
BRINDISI
LATERZA
CRISPIANO
MASSAFRA
CASTELLANETA
PALAGIANELLO
PALAGIANO
MONTEMESOLA
STATTE
LATIANO
VILLA CASTELLI
GROTTAGLIE
FRANCAVILLA FONTANA
MESAGNE
GINOSA
SAN GIORGIO IONICO
SAN MARZANO
S.MARZANO di S.G.
ORIA
TORRE SANTA SUSANNA
CELLINO SAN MARCO
SAN DONACI
SAN PANCRAZIO SALENTINO
ERCHIE
FRAGAGNANO
GUAGNANO
SALICE SALENTINO
SAVA
MANDURIA
LIZZANO
AVETRANA
TORRICELLA
MARUGGIO
VEGLIE
NARDO
0
3
6
9
12 km

AV.3e

Scala 1: 280000

Componenti culturali e insediative

- ☐ BP - Immobili e aree di notevole interesse pubblico
- ▥ BP - Zone gravate da usi civici (validate)
- ▥ BP - Zone gravate da usi civici
- ▨ BP - Zone di interesse archeologico

Componenti culturali e insediative

- 🟩 UCP - Città Consolidata
- ▨ UCP - Testimonianze stratificazione insediativa (Siti storico-culturali)
- ■ UCP - Testimonianze stratificazione insediativa (rete tratturi)
- ■ UCP - Testimonianze stratificazione insediativa (rischio archeologico)
- ▨ UCP - Area di rispetto delle comp. cult. e insediative (siti storico-cult.)
- ▨ UCP - Area di rispetto delle comp. cult. e insediative (siti archeol.)
- ▨ UCP - Area di rispetto delle comp. cult. e insediative (rete tratturi)
- ☐ UCP - Paesaggi rurali

Componenti dei valori percettivi

- ▨ UCP - Strade a valenza paesaggistica
- ▨ UCP - Strade panoramiche
- ▲ UCP - Luoghi panoramici
- 🟦 UCP - Coni visuali

Dati amministrativi

- ☐ Limiti Comunali
- ☐ Limiti Provinciali